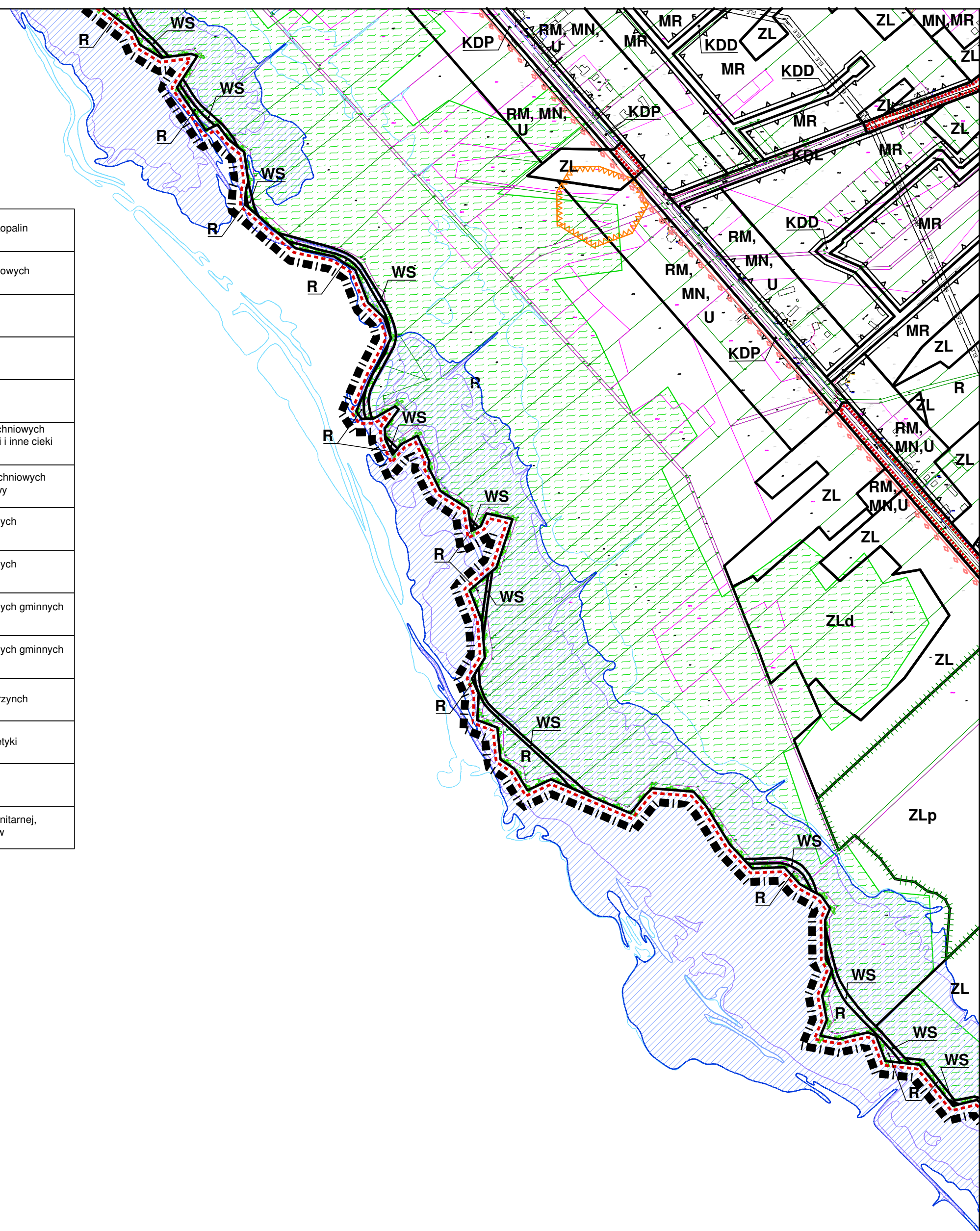



OZNACZENIA

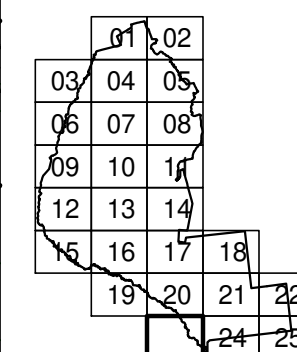
	GRANICA OBSZARU OBJĘTEGO PLANEM	MW	tereny zabudowy mieszkaniowej wielorodzinnej	ZL/PE	tereny eksploatacji kopalni
	GRANICA ADMINISTRACYJA GMINY	MN	tereny zabudowy mieszkaniowej jednorodzinnej	ZLp	tereny lasów państwowych
	LINIE ROZGRANICZAJĄCE TERENY O RÓŻNYM PRZEZNACZENIU LUB RÓŻNYCH ZASADACH ZAGOSPODAROWANIA	MN, U	tereny zabudowy mieszkaniowej jednorodzinnej z usługami	ZL	tereny lasów
	NIEPRZEKRACZALNE LINIE ZABUDOWY	RM, MN, U	tereny zabudowy zagrodowej, mieszkaniowej jednorodzinnej i usługowej	ZLd	tereny zalesień
	OBOWIĄZUJĄCE LINIE ZABUDOWY	RM, MN	tereny zabudowy zagrodowej i mieszkaniowej jednorodzinnej	ZC	tereny cmentarzy
	GRANICE STREF "B" - OCHRONY ZADADNICZYCH ELEMENTÓW ZABUDOWY I ROZPLANOWANIA	MN, RM, MR	tereny zabudowy mieszkaniowej jednorodzinnej, zagrodowej i letniskowej	WS	tereny wód powierzchniowych śródlądowych - rzeki i inne ciekły wodne
	GRANICE STREF "W" - OCHRONY ARCHEOLOGICZNEJ	MN, MR	tereny zabudowy mieszkaniowej jednorodzinnej i letniskowej	WSz	tereny wód powierzchniowych śródlądowych - stawy
	GRANICE STREF I STANOWISK "OW" - OBSERWACJI ARCHEOLOGICZNEJ	MR	tereny zabudowy letniskowej	KDG	tereny dróg publicznych wojewódzkich
	GRANICE STREFY "K" - OCHRONY KRAJOBRAZU KULTUROWEGO	Ua	tereny usług administracji	KDP	tereny dróg publicznych powiatowych
	OBIEKTY WPISANE DO REJESTRU ZABYTKÓW	Ukhg	tereny usług	KDL	tereny dróg publicznych gminnych - droga lokalna
	OBIEKTY OCHRONY KONSERWATORSKIEJ CHRONIONE MIEJSCOWYM PLANEM ZAGOSPODAROWANIA PRZESTRZENNEGO	Uk	tereny usług kultury	KDD	tereny dróg publicznych gminnych - droga dojazdowa
	GRANICE OBSZARU SZCZEGÓLNEGO ZAGROŻENIA POWODZIĄ PRAWDOPODOBIEŃSTWO WYSTĄPIENIA POWODZI - 100 lat	Uo	tereny usług oświaty	KDW	tereny dróg wewnętrznych
	GRANICE OBSZARU SZCZEGÓLNEGO ZAGROŻENIA POWODZIĄ PRAWDOPODOBIEŃSTWO WYSTĄPIENIA POWODZI - 10 lat	Uz	tereny usług ochrony zdrowia i ochrony socjalnej	E	tereny elektroenergetyki
	GRANICE OBSZARU NA KTÓRYM PRAWDOPODOBIEŃSTWO WYSTĄP. POWODZI JEST NISKIE - prawdopodobieństwo wystąpienia powodzi - 500 lat	UT	tereny usług turystyki	W	tereny wodociągów
	GRANICE STREF OCHRONY SANITARNEJ W ODLEGŁOŚCI 50 m i 150 m OD GRANIC CMENTARZY	Ui	tereny usług innych	K	tereny kanalizacji sanitarnej, oczyszczalni ścieków
	GRANICE ZŁÓŻ KOPALIN	Uks	tereny usług komunikacji samochodowej		
	GRANICE OBSZARU I TERENU GÓRNICZEGO	Up	placze publiczne		
	GRANICA OBSZARU ZAGROŻONEGO OSUWANIEM SIĘ MAS ZIEMNYCH	US	tereny usług sportu		
	GRANICE STREF BEZPIECZEŃSWA OD LINII INFRASTRUKTURY TECHNICZNEJ	Uo, US	tereny usług oświaty i sportu		
	POMNIKI PRZYRODY	Uk, MN	tereny usług kultury i zabudowy mieszkaniowej jednorodzinnej		
	GRANICE PARKU KRAJOBRAZOWEGO "LASY NAD GÓRNĄ LISWARTĄ"	P	tereny produkcyjne		
	GRANICE OTULINY PARKU KRAJOBRAZOWEGO "LASY NAD GÓRNĄ LISWARTĄ"	PEF	tereny elektrowni fotowoltaicznych		
	GRANICE ORBSZARÓW ZMELIOROWANYCH	RU	tereny obsługi prod. w gosp. rolnych, hodowlanych, ogrodniczych, oraz gosp. leśnych i rybactkich		
	GRANICE OBSZARU O WYSOKIM POZIOMIE WÓD GRUNTOWYCH	R	tereny rolniczej przestrzeni produkcyjnej		
	GRANICE GŁÓWNEGO ZBIORNIKA WÓD PODZIEMNYCH NR 325	RB	tereny rolne		
	GRANICE KORYTARZY EKOLOGICZNYCH DOLIN RZEK LISWARTY I PANKÓWKI	RD	tereny rolne z zakazem zabudowy		
	GRANICE LASÓW OCHRONNYCH	ZP	tereny parków, skwerów, zieleńców		



GMINA PRYZSTAJŃ

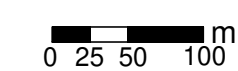


ARKUSZ 23/25



MIEJSCOWY PLAN ZAGOSPODAROWANIA PRZESTRZENNEGO - GMINA PRYZSTAJŃ

skala 1:2000



Mejscowy plan zagospodarowania przestrzennego - Gmina Przystajń
 Załącznik nr 1
 do uchwały nr XLIV.372.2018 Rady Gminy Przystajń z dnia 5 listopada 2018 r.
Rysunek planu Skala: 1: 2000