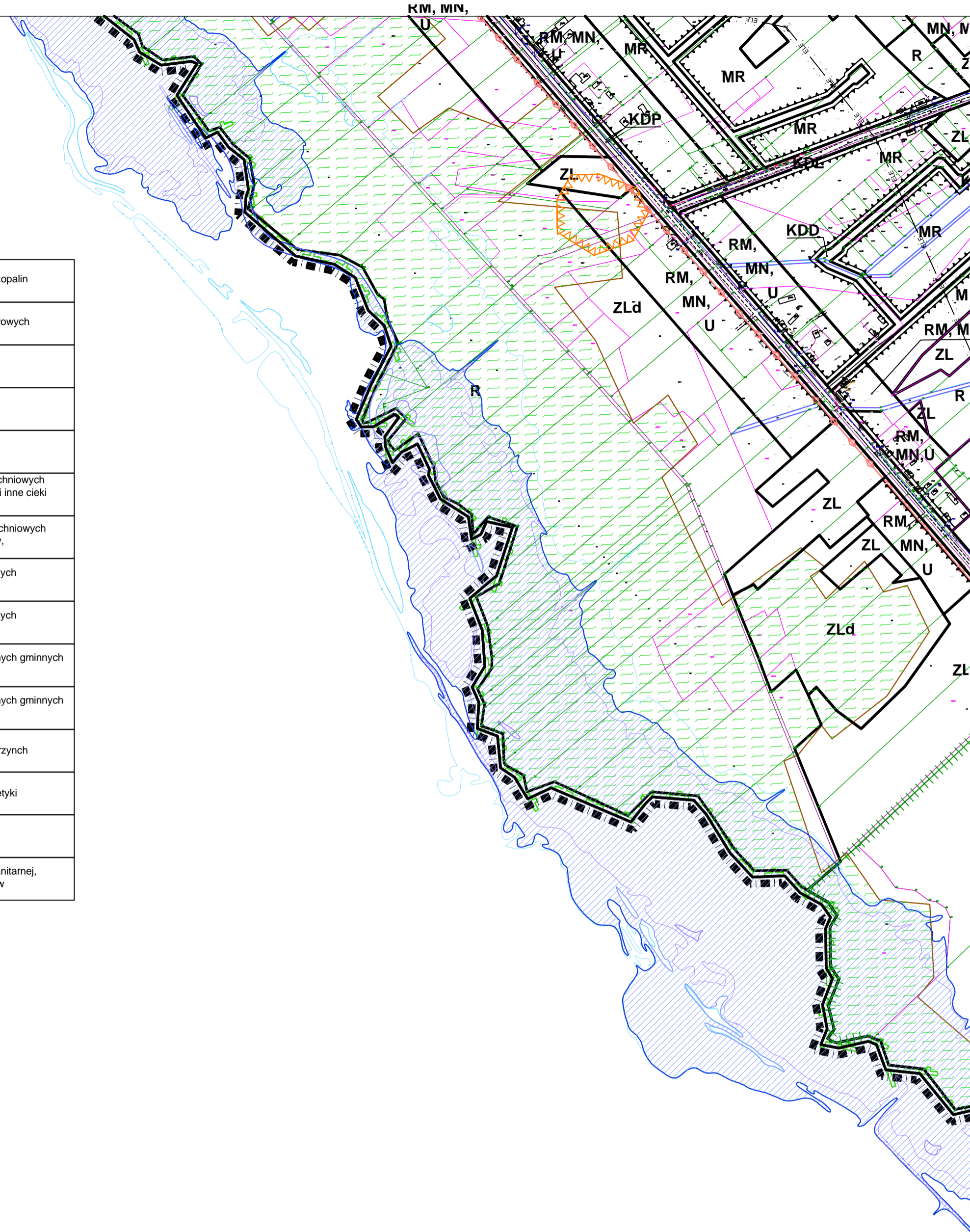



OZNACZENIA

	GRANICA ADMINISTRACYJA GMINY B D CA GRANIC OBSZARU OBJ TEGO PLANEM	MW	tereny zabudowy mieszkaniowej wielorodzinnej	ZL/PE	tereny eksploatacji kopalni
	LINIE ROZGRANICZAJ CE TERENY O RÓ NYM PRZEZNACZENIU LUB RÓ NYCH ZASADACH ZAGOSPODAROWANIA	MN	tereny zabudowy mieszkaniowej jednorodzinnej	ZLp	tereny lasów pa stwowych
	NIEPRZEKRACZALNE LINIE ZABUDOWY	MN, U	tereny zabudowy mieszkaniowej jednorodzinnej z usługami	ZL	tereny lasów
	OBOWI ZUJ CE LINIE ZABUDOWY	RM, MN, U	tereny zabudowy zagrodowej, mieszkaniowej jednorodzinnej i usługowej	ZLd	tereny zalesie
	GRANICE STREF "B"	RM, MN	tereny zabudowy zagrodowej i mieszkaniowej jednorodzinnej	ZC	tereny cmentarzy
	GRANICE STREF "W"	MN, RM, MR	tereny zabudowy mieszkaniowej jednorodzinnej, zagrodowej i letniskowej	WS	tereny wód powierzchniowych ródł dowych-rzeki i inne ciekii wodne
	GRANICE STREF I STANOWISK "OW"	MR	tereny zabudowy letniskowej	WSz	tereny wód powierzchniowych ródł dowych-stawy,
	GRANICE STREFY "K"	MN, MR	tereny zabudowy mieszkaniowej jednorodzinnej i letniskowej	KDG	tereny dróg publicznych wojewódzkich
	OBIEKTY WPISANE DO REJESTRU ZABYTKÓW	Ua	tereny usług administracji	KDP	tereny dróg publicznych powiatowych
	OBIEKTY CHRONIONE MIEJSCOWYM PLANEM ZAGOSPODAROWANIA PRZESTRZENNEGO	Ukhg	tereny usług	KDL	tereny dróg publicznych gminnych - droga lokalna
	POMNIKI PRZYRODY	Uk	tereny usług kultury	KDD	tereny dróg publicznych gminnych - droga dojazdowa
	GRANICE PARKU KRAJOBRAZOWEGO "LASY NAD GÓRN LISWART "	Uo	tereny usług o wiaty	KDW	tereny dróg wewn trzynch
	GRANICE OTULINY PARKU KRAJOBRAZOWEGO "LASY NAD GÓRN LISWART "	Uz	tereny usług ochorony zdrowia i ochrony socjalnej	E	tereny elektroenergetyki
	GRANICE ORBSZARÓW ZMELIOROWANYCH	UT	tereny usług turystyki	W	tereny wodoci gów
	GRANICE OBSZARU O WYSOKIM POZIOMIE WÓD GRUNTOWYCH	Ui	tereny usług inne	K	tereny kanalizacji sanitarnej, oczyszczalni cieków
	GRANICE GŁÓWNEGO ZBIORNIKA WÓD PODZIEMNYCH NR 325	Up	place publiczne		
	GRANICE KORYTARZY EKOLOGICZNYCH DOLIN RZEK LISWARTY I PANKÓWKI	US	tereny usług sportu		
	GRANICE LASÓW CHRONIONYCH	Uo, US	tereny usług o wiaty i sportu		
	GRANICE OBSZARU SZCZEGÓLNEGO ZAGRO ENIA POWODZI prawdopodobie stwo wyst pienia powodzi - 100 lat	Uk, MN	tereny usług kultury i zabudowy mieszkaniowej jednorodzinnej		
	GRANICE OBSZARU SZCZEGÓLNEGO ZAGRO ENIA POWODZI prawdopodobie stwo wyst pienia powodzi - 10 lat	P	tereny produkcyjne		
	GRANICE OBSZARU NA KTÓRYM PRAWDOPODOBIE STWO WYST P. POWODZI JEST NISKIE - prawdopodobie stwo wyst pienia powodzi - 500 lat	PEF	tereny elektrowni fotowoltaicznych		
	GRANICE STREFY SANITARNEJ WOKÓŁ CMENTARZY 50 m i 150 m	RU	tereny obsługi prod. w gosp. rolnych, hodowlanych, ogrodniczych, oraz gosp. le nych i rybackich		
	GRANICE ZŁÓ KOPALIN	R	tereny rolniczej przestrzeni produkcyjnej		
	GRANICA OBSZARU I TERENU GÓRNICZEGO	RB	tereny rolne		
	GRANICA OBSZARU ZAGRO ONEGO OSUWANIEM SI MAS ZIEMNYCH	Rd	tereny rolne z zakazem zabudowy		
	GRANICE STREF BEZPIECZE SWA OD LINII INFRASTRUKTURY TECHNICZNEJ	ZP	tereny parków, skwerów, ziele ców		



GMINA PRYZSTAJ

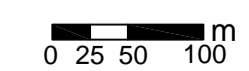


ZaŁ CZNIK NR 1
ARKUSZ 23/25

01	02
03	04
05	06
07	08
09	10
11	12
13	14
15	16
17	18
19	20
21	22
23	24
25	

MIEJSCOWY PLAN ZAGOSPODAROWANIA PRZESTRZENNEGO - GMINA PRYZSTAJ

skala 1:2000



stycze 2018

Mejscowy plan zagospodarowania przestrzennego - Gmina Przystaj

ZaŁ cznik nr 1
do uchwały nr XXXV.307.2018 Rady Gminy Przystaj z dnia 22 stycznia 2018 r.

Rysunek planu

Skala: 1: 2000