

MAPA DO CELÓW PROJEKTOWYCH

Jednostka ewidencyjna: Przystajń (240608_2)
 Obręb: Przystajń (0015)
 Działki nr: 1113/2, 1115
 Id działek: 240608_2.0015.1113/2, 240608_2.0015.1115
 Mapa zasadnicza:
 układ 2000: 6.143.27.06.12, 6.143.27.06.13, 6.143.27.06.14
 Poziom odniesienia: Kronszta 86
 ID zgł. GKN.6640.1056.2015
 Skala 1:500

Uwagi:

Mapę opracowano na podstawie bezpośredniego pomiaru ID zgł. GN.6642.1056.2015 oraz mapy zasadniczej w postaci wektorowej.

Mapa nie spełnia wymogu §79 ust.5 Rozporządzenia Ministra Spraw Wewnętrznych i Administracji z dnia 9 listopada 2011r w sprawie standardów technicznych wykonywania geodezyjnych pomiarów sytuacyjnych i wysokościowych oraz opracowywania i przekazywania wyników tych pomiarów do państwowego zasobu geodezyjnego i kartograficznego (Dz. U. Nr 263 z 2011roku Poz. 1572).

Nie wyklucza się istnienia w terenie innych nie wykazanych na niniejszej mapie urządzeń podziemnych, które nie były zgłoszone do inwentaryzacji lub o których brak jest informacji w instytucjach branżowych.

Dla działek nr 1113/2, 1115 nie badano słabejności gruntowych.

Mapę wykonał geodeta uprawniony inż. Piotr Pięguła świadectwo nr 18474.

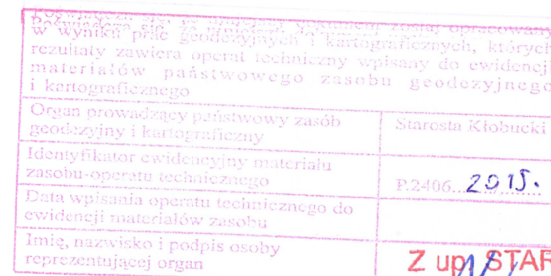
zasięg opracowania

Kłobuck 18.06.2015r.

Usługi Geodezyjno Kartograficzne "GEODIMETR" - inż. Piotr Pięguła ul. Staszica 12, II piętro, pokój 19 42-100 Kłobuck tel. 34-344-69-31 tel. kom. 606-216-813 REGON 152063787 NIP 574-123-47-97

GEODETA UPRAWNIONY

Inż. Piotr Pięguła ŚWIADECTWO NR 18474



Z upr. STAROSTY
 mgr inż. Marek Kuźnik
 Kierownik Powiatowego Ośrodka Dokumentacji Geodezyjnej i Kartograficznej w Wydziale GKN Starostwa Powiatowego w Kłobucku

Z materiałów z narad koordynacyjnych nanieśiono projekt ...
 w dniu 06.07.2015
 STAROSTWO POWIATOWE w KŁOBUCKU
 42-100 Kłobuck ul. Rynek im. Jana Pawła II
 tel. (0-34) 310-95-00 REGON 151398048 NIP 574-17-83-156

Legenda:

- linia wyznaczająca przeznaczenie terenu z planu zagospodarowania przestrzennego Gminy Przystajń zatwierdzonego Uchwałą Rady Gminy Przystajń Nr XL/40/06 z dnia 25.09.2006r. wksłona graficznie w oparciu o wypis i wyrys z planu zagospodarowania przestrzennego
- nieprzekraczalna linia zabudowy
- Ukhg - tereny różnorodnej działalności usługowej
- MN, U1 MN, U2 - zabudowa mieszkaniowo-usługowa w tym usługi nieuciążliwe wolnostojące
- Uo - usługi oświaty
- PI - teren działalności produkcyjnej, przemysłu, składów, magazynów
- R - teren działalności produkcyjnej, przemysłu, składów, magazynów
- KDp - ulica zbiorcza, dwukierunkowa, jednojezdniowa o dwóch pasach ruchu
- KDI - ulica lokalna, dwukierunkowa jednojezdniowa o dwóch pasach ruchu

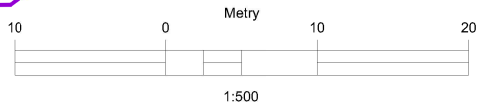
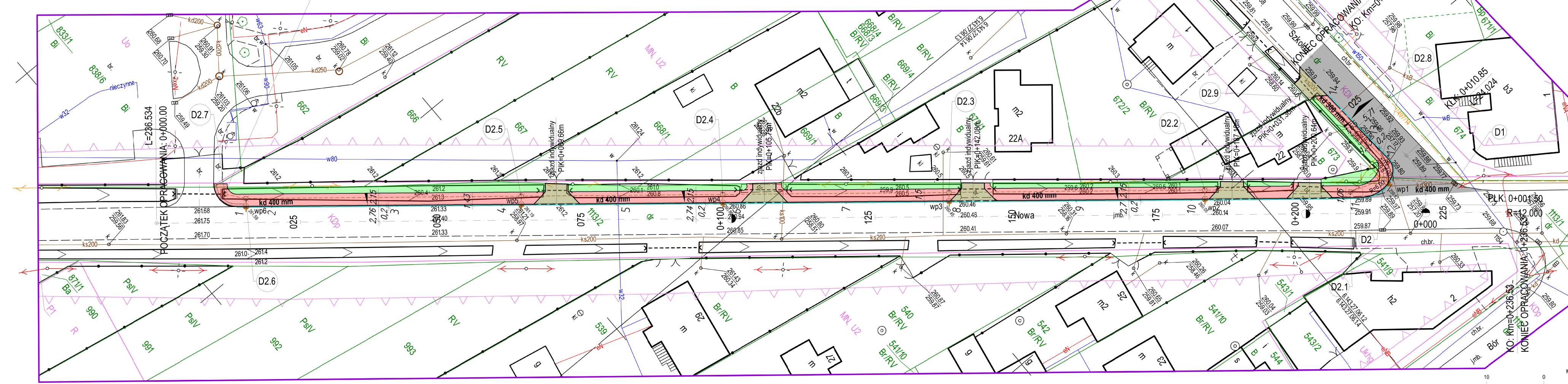
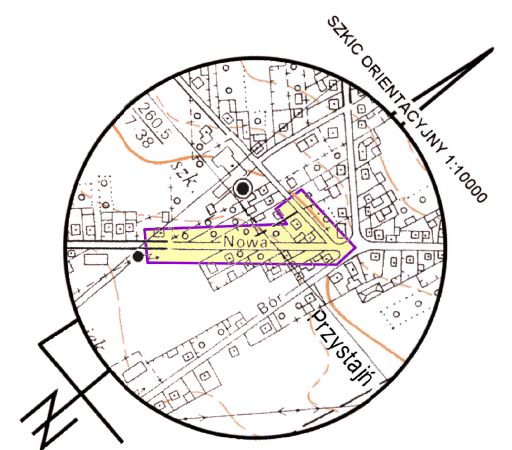
GEODEZYJNE OPRAWOWANIE WSPÓLRZĘDNYCH - STUDIUM DESZCZOWE

NUMER	X	Y
D 1	5638777.91	6548474.29
D 2	5638769.05	6548465.77
D 2.1	5638763.10	6548463.75
D 2.2	5638743.83	6548447.19
D 2.3	5638709.54	6548418.94
D 2.4	5638679.13	6548393.88
D 2.5	5638652.12	6548371.61
D 2.6	5638615.15	6548341.13
D 2.7	5638612.84	6548338.19
D 2.8	5638770.62	6548462.97
D 2.9	5638769.01	6548447.28

GEODEZYJNE OPRAWOWANIE WSPÓLRZĘDNYCH - WPUSTY DESZCZOWE

NUMER	X	Y
WPI	5638769.04	6548466.79
WP2	5638742.84	6548448.40
WP3	5638708.59	6548420.12
WP4	5638678.21	6548395.00
WP5	5638651.21	6548372.72
WP6	5638614.28	6548342.19

- ## LEGENDA:
- I. STAN ISTNIEJĄCY
- 1) SYTUACYJNO - WYSOKOŚCIOWY
 -wg instrukcji geodezyjnej G4 symboli i oznaczeń graficznych dla mapy zasadniczej
- II. UKŁAD PROJEKTOWANY
- DROGA GMINNA - asfaltobeton
 - ZJAZDY INDYWIDUALNE - kostka betonowa
 - ŚCIEK PRZYKRAWĘŻNIKOWY - klinkier drogowy
 - CHODNIKI - kostka betonowa
 - ZIELEŃCE
 - KRAWĘŻNIKI BETONOWE 15x30cm h=12,0cm
 - KRAWĘŻNIKI BETONOWE NAJAZDOWE 15x22cm h=4,0cm
 - OBREŻA CHODNIKOWE 8x30cm
 - OPORNIKI 10x30cm
 - WPUSTY DESZCZOWE KRAWĘŻNIKOWO - JEZDNIOWE
 - RÓW KRYTY



WYKAZ WSPÓLRZĘDNYCH UL. NOWA

Nr punktu	X (N)	Y (E)	Rzędna proj.
1	5638613.892	6548342.144	261.609
2	5638617.553	6548345.168	261.570
3	5638632.972	6548357.907	261.402
4	5638648.390	6548370.645	261.242
5	5638663.809	6548383.383	261.060
6	5638679.228	6548396.121	260.861
7	5638694.647	6548408.859	260.654
8	5638710.066	6548421.597	260.454
9	5638725.485	6548434.335	260.271
10	5638740.903	6548447.074	260.083
11	5638763.317	6548465.516	259.904

WYKAZ WSPÓLRZĘDNYCH

Nr punktu	X (N)	Y (E)	Rzędna proj.
12	5638771.861	6548461.191	259.888
13	5638771.531	6548456.201	259.908
14	5638771.069	6548449.217	259.897

JEDNOSTKA PROJEKTOWA:

Zakład Projektowania Dróg i Mostów "TWZI"
 42-200 Częstochowa, ul. Lechonia 3/36
 Tel./fax. (34) 3632007
 e-mail: TWZ@wp.pl

STADIUM: **PROJEKT BUDOWLANY I WYKONAWCZY**

ZAMIERZENIE BUDOWLANE: PRZEBUDOWY ODCINKA DROGI DP 2052S POPRZEC WYKONANIE CHODNIKA W MIEJSCOWOŚCI PRYZSTAJŃ UL. NOWA.

TYTUŁ RYSUNKU: **PROJEKT ZAGOSPODAROWANIA TERENU**

ZAMAWIAJĄCY:	NR ZLECENIA	DATA	SKALA	ARKUSZ	NR RYS.
GINIA PRYZSTAJŃ	Umowa nr DKE.272.04.2015	07.2015r.	1:500	1/1	1

PROJEKTOWAŁ:	PODPIS
inż. JAN ZAWADZKI LOD/1059/PWOD/08	
SPRAWDZIŁ:	PODPIS
mgr inż. WŁADYSŁAW ZAWADZKI FT-83861/1/B3	
OPRAWOWAŁ:	PODPIS
mgr inż. TOMASZ ZAWADZKI	