

**Opis i szkic
do zgłoszenia budowy
boisk ogólnodostępnych
w Borze Zajacińskim**

INWESTOR : Gmina Przystajń
Ul. Częstochowska 5, 42-142 Przystajń

OBIEKT : Budowa boisk ogólnodostępnych
w Borze Zajacińskim

LOKALIZACJA : Bór Zajaciński, nr ewid. działki – 551/2, 552

DANE TECHNICZNE BOISK WIELOFUNKCYJNYCH:

Powierzchnia boiska do siatkówki i koszykówki - 476 m²

Powierzchnia boiska do piłki nożnej i ręcznej - 924 m²

Sierpień 2010 rok

Projektował :

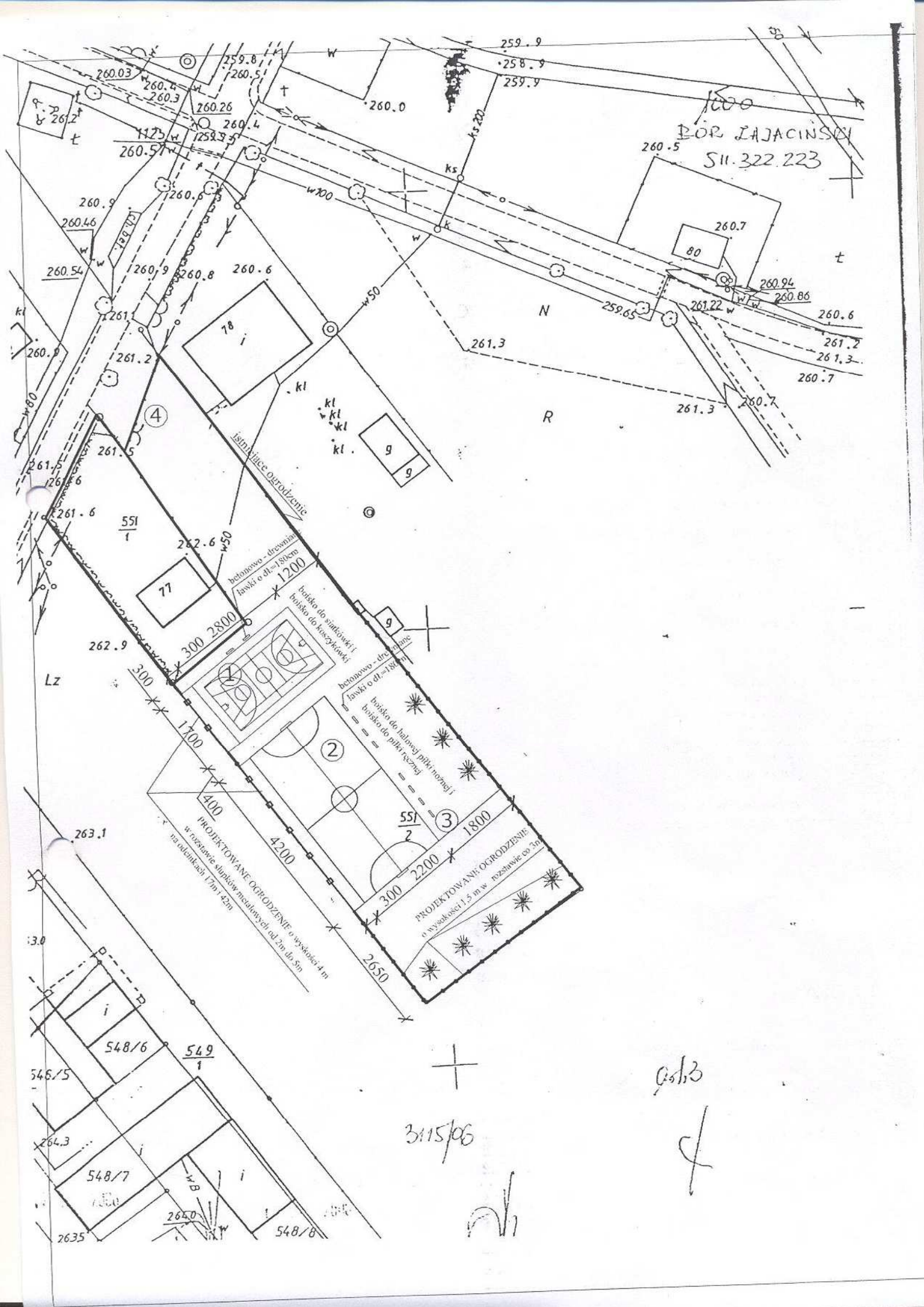
Józef Marek
Uprawnienia do projektowania
i kierowania robotami budowlanymi
Nr upr. UAN-VII/83861/45/90
tel. 034/319-14-29, kom. 0-604216905

Spis zawartości projektu :

1. Strona tytułowa
2. Spis treści
3. Projekt zagospodarowania działki
 - a/ opis projektu zagospodarowania działki
 - b/ rysunek graficzny - rys. nr 1
4. Sposób wykonania robót budowlanych

Projektował :

Józef Marek
Uprawnienia do projektowania
i kierowania robotami budowlanymi
Nr upr. UAN-VIII/83861/45/SO
tel. 034/319-14/29, kom. 0-604 218905



DOR ZAJACINSKI
 SII. 322.223

3115/06

05/13

f

nh

PROJEKT ZGOSPODAROWANIA DZIAŁKI

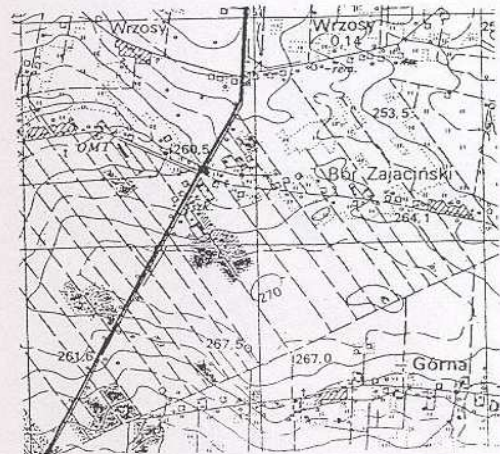
INWESTOR: GMINA PRZYSTAJŃ
ul. Częstochowska 5, 42-141 Przystajń

OBIEKT : BUDOWA BOISK OGÓLNODOSTĘPNYCH W BORZE ZAJACIŃSKIM

LOKALIZACJA: Bór Zajaciński, nr. ewid. działek- 551/2 i 552

OZNACZENIA

	BUDYNEK PROJEKTOWANY
	ISTNIEJĄCY BUDYNEK MIESZKALNY
	ISTNIEJĄCY BUDYNEK GOSPODARCZY
	BUDYNEK DO ROZBIÓRKI
	POWIERZCHNIA UTWARDZONA
	ZIELEŃ
	WODOCIĄG
	KANALIZACJA SANITARNA
	LINIA ELEKTRYCZNA NN
	LINIA TELEFONICZNA
	OGRODZENIE TERENU DZIAŁKI
	OGRODZENIE o wysokości 400cm
	KRZEWY, ZIELEŃ NISKA
	DRZEWA, ZIELEŃ WYSOKA



ORIENTACJA 1 : 25000

BILANS TERENU

- boisko do siatk. i koszykówki	476 m ²
- boisko do piłki ręcznej i nożnej	924 m ²
- powierzchnia działki 551/2	5425 m ²
- powierzchnia działki 552	5902 m ²

LEGENDA:

- ① - boisko do siatkówki i koszykówki
- ② - boisko do piłki nożnej i piłki ręcznej
- ③ - ławki betonowo -drewniane
- ④ - istniejące wejście na działkę

Józef Marek
Uprawnienia do projektowania
i kierowania robotami budowlanymi
Nr upr. UAN-VIII/83861/45/80
tel. 034/319-14-29, kom. 0-604216905

	Imię i Nazwisko	Data	Nr uprawnień	Podpis
Projektował	Józef Marek	08.2010	45/90	
Opracował		08.2010		
SKALA 1-1000	Nazwa obiektu BUDOWA BOISK OGÓLNODOSTĘPNYCH W BORZE ZAJACIŃSKIM			Nr rys. 1
	Przedmiot Projekt zagospodarowania działki			
Lokalizacja	Bór Zajaciński, dz. nr ewid. 551/2 i 552			

OPIS DO ZGŁOSZENIA BUDOWY BOISK OGÓLNODOSTĘPNYCH

INWESTOR : Gmina Przystajń
Ul. Częstochowska 5, 42-142 Przystajń

OBIEKT : Budowa boisk ogólnodostępnych
w Borze Zajacińskim

LOKALIZACJA : *Bór Zajaciński, nr ewid. działki – 551/2, 552*

1. PRZEDMIOT INWESTYCJI

Przedmiotem niniejszej inwestycji jest budowa boisk wielofunkcyjnych ogólnodostępnych. Przeznaczona jest do realizacji na działkach nr ewid. gruntu 551/2, 552 w Borze Zajacińskim, będącą własnością inwestora. Projektowane boiska sportowe sąsiadują z działką nr ewid. 552, na której znajduje się szkoła podstawowa.

Projektowaną budowę boisk lokalizuje się w następujących odległościach :

- 3,0 m od działki nr ewid. 451/1,
- 3,0 m od działki nr ewid. 550

2. STAN ZAGOSPODAROWANIA DZIAŁKI

Działka o nr ewid. 552 jest zabudowana i zagospodarowana znajduje się na niej budynek szkoły podstawowej. Działka o nr ewid. 551/2 jest nie zabudowana na tej działce projektowane są dwa boiska sportowe:

- boisko do siatkówki i do koszykówki o wymiarach 28m x 17m
- boisko do piłki ręcznej i nożnej o wymiarach 22m x 42m;

Wykonanie nawodnienia i przyłącza wody znajduje się w innej dokumentacji. Teren jest częściowo ogrodzony i posiada wjazd na posesję. Projektuje się ogrodzenie terenu działki o nr ewid. 551/2 w pobliżu boisk projektuje się ogrodzenie o wysokości 400cm o łącznej długości $l=59\text{ m}^2$, pozostałą część należy ogrodzić siatką w wysokości 150 cm o łącznej długości $l=156\text{ m}^2$

Od strony północno – wschodniej przy dużym boisku zaprojektowano 8 ławek betonowo – drewnianych o długości 180 cm, przy drugim boisku zaprojektowano 2 ławki betonowo-drewniane o długości 180 cm, znajdując się między płotem oddzielającym działkę o nr ewid 551/1 a mniejszym boiskiem.

3. PROJEKTOWANE ZAGOSPODAROWANIE DZIAŁKI

Projektowane zagospodarowanie działki polega na budowie boisk wielofunkcyjnych. Projektuje się zielen dekoracyjną i krzewy ozdobne oraz miejsce odpoczynku.

4. ZESTAWIENIE POWIERZCHNI ZAGOSPODAROWANIA DZIAŁKI

- Powierzchnia boiska do siatkówki i koszykówki wynosi – 476 m²
- Powierzchnia boiska do piłki ręcznej i nożnej wynosi – 924 m²
- Komunikacja /dojazdy, chodniki utwardzone/ - 135,0 m²
- Powierzchnia działki – 11327 m²

5. WPLYW EKSPLOATACJI GÓRNICZEJ – nie występuje.

6. PRZEZNACZENIE I PROGRAM UŻYTKOWY OBIEKTÓW :

Boiska wielofunkcyjne będą służyły:

- rozwojowi fizycznemu mieszkańców Boru Zajcińskiego ,
- jako miejsce relaksu i odpoczynku okolicznych mieszkańców

7. SPOSÓB WYKONANIA ROBÓT BUDOWLANYCH:

Roboty budowlane wykonane będą przez wyspecjalizowane firmy budowlane.

Boiska będą miały nawierzchnię z trawy naturalnej (powierzchnia trawiasta zakończona obrzeżem betonowym – krawężnikami 8 x 30 cm w poziomie murawy).

Trawa naturalna powinna być wykonana z mieszanki traw, która składa się z życicy trwałej, wiechliny łąkowej oraz kostrzewy czerwonej.

Proponowana mieszanka w proporcjach:

.. życica trwała 40%

.. wachlina łąkowa 50%

.. kostrzewa czerwona 10%

Nawierzchnia płyty boiska wykonana z następujących warstw :

- warstwa trawy naturalnej o gr. 3 – 6 cm,
- warstwa nośna trawnika gr. 12 cm (ziemia urodzajna próchnicza – humusu i wypłukanego piasku) ,
- warstwa odsączająca gr. 15 cm. (piasek średnioziarnisty),
- geowłóknina wzmacniająco-separująca podłoże gruntowe,
- plant (technicznie opracowana powierzchnia gruntu budowlanego).

Ogrodzenie wykonane zostanie ze stalowych słupków zamocowanych w betonowych fundamentach pomiędzy którymi zostanie rozciągnięta siatka stalowa.

projektował

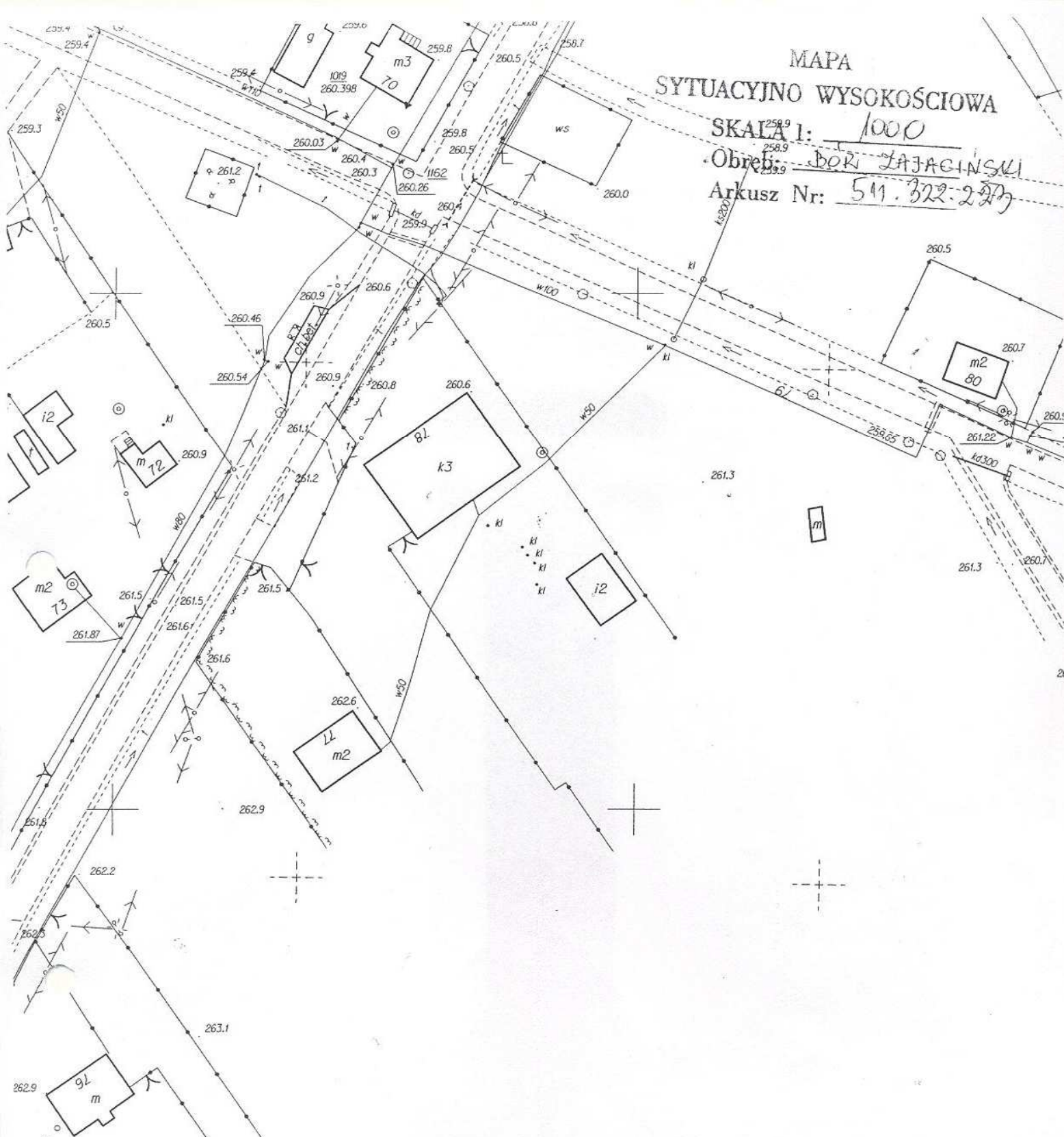
Józef Marek
Uprawnienia do projektowania
i kierowania robotami budowlanymi
Nr upr. UAN-VIII/83861/45/90
tel. 034/319-74-29, kom. 0-604 216805

MAPA
SYTUACYJNO WYSOKOŚCIOWA

SKALA 1: 1000

Obrebi: DOBŹ LAJACIŃSKI

Arkusz Nr: 511.322.2.27



STAROSTA KŁOBUCKI
Wydział Geodezji, Kartografii, Katastru
i Gospodarki Nieruchomościami
Powiatowy Ośrodek Dokumentacji
Geodezyjnej i Kartograficznej
Reprodukowanie, rozpowszechnianie
i rozprowadzenie niniejszego
dokumentu wymaga zezwolenia,
o którym mowa w art. 18 ustawy
z dnia 17 maja 1989 r.
Prawo geodezyjne i kartograficzne
(Dz.U. Nr 30, poz. 196, z późniejszymi
zmianami).
264.3

STAROSTA KŁOBUCKI
Wydział Geodezji, Kartografii, Katastru
i Gospodarki Nieruchomościami
Powiatowy Ośrodek Dokumentacji
Geodezyjnej i Kartograficznej
Poświadczam się zgodność niniejszej
mapy z oryginałem przyjęm do
państwowego zasobu geodezyjnego
i kartograficznego w dniu
i zewidencjonowano pod nr
Niniejsza mapa nie może
służyć do celów
projektowych.

634/10

1.0.08.2010
w.s. (miejscowość i data)

(imię i nazwisko, podpis,
stanowisko służbowe
czyli upoważnienie)

1.0.08.2010
miejscowość i data

(imię i nazwisko, podpis,
stanowisko służbowe
czyli upoważnienie)

Z up. STAWOSZY

WYDZIAŁU GEODEZJI,
KARTOGRAFII, KATASTRU I GOSPODARSTWA
NIERUCHOMOŚCIAMI

GKN.E.7430-2-1570/106

Wypis z rejestru gruntów

Województwo śląskie

Powiat kłobucki

Jednostka ewidencyjna 240608_2, Przystajń, Obręb Nr 0003, Bór Zajaciński

NUMER		Władający	NAZWISKO I IMIĘ (NAZWA)	UDZ.	ADRES ZAMIESZKANIA (SIEDZIBA)	J.R.
obręb	arkusz	działka	POW. [ha]	WŁAD.	miejsowość ulica nr	
		Właściciel	Gmina Przystajń	1/1	Przystajń, Ul.Częstochowska 5	
240608_2.0003	8	551/2	0.5425		[nom. praw. Kw 30682]	138
Bór Zajaciński	uż. Bz	0.5425	Id dz. : 240608_2.0003.551/2			
240608_2.0003	8	552	0.5902		[nom. praw. KW 31767]	138
Bór Zajaciński	uż. RV	0.3133	Id dz. : 240608_2.0003.552			
	uż. B-RV	0.2769				

II. działek: 2 Suma pow.: 1.1327 Słownie : jeden hektar jeden tysiąc trzysta dwadzieścia siedem m2

Sporządzono według stanu na dzień 2006.07.07.

art 3

Rllh

Rllh